

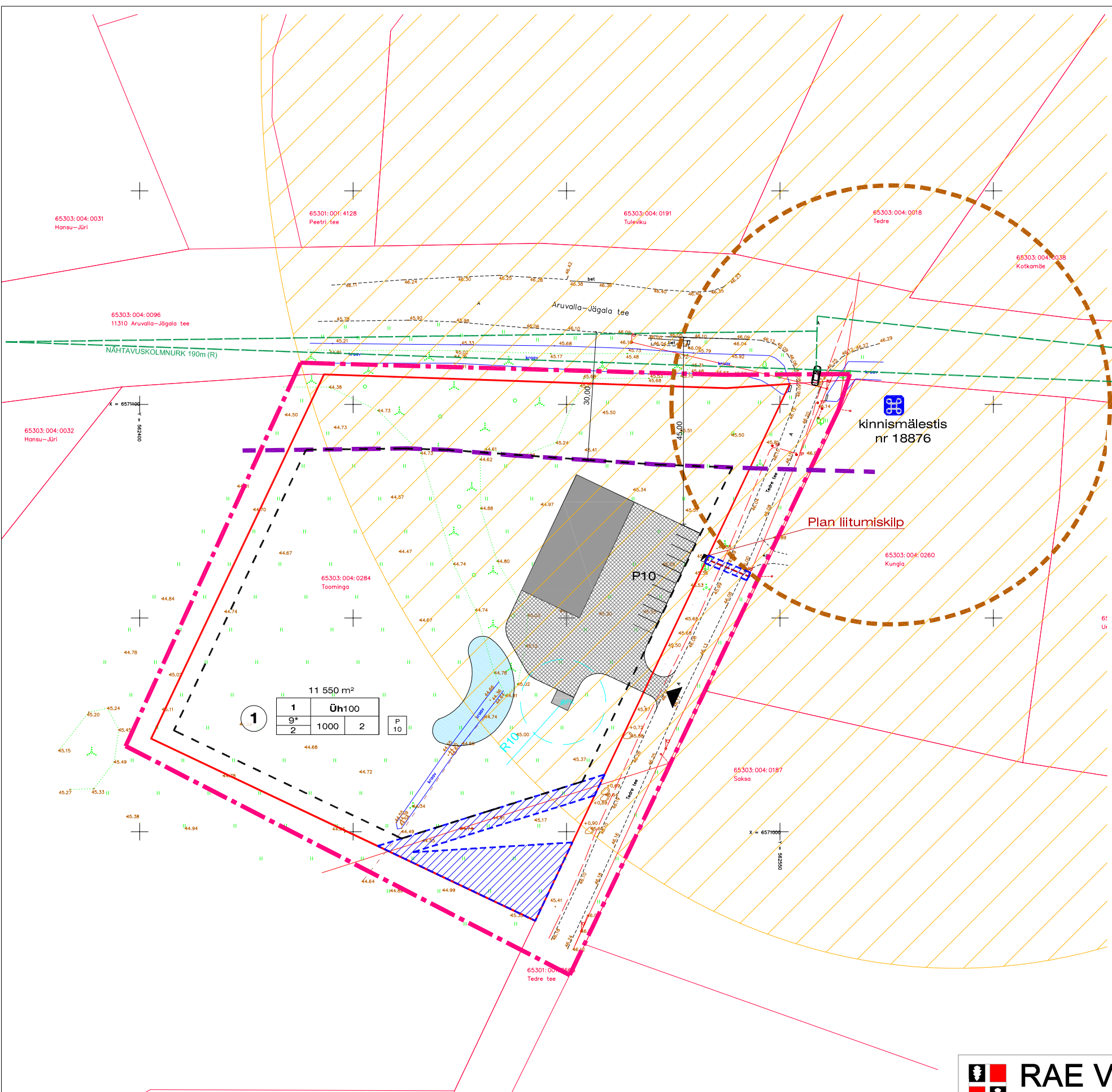
**KRUNTIDE EHITUSÕIGUS JA KITSENDUSED**

POS NR	KRUNDI PLAN. SUURUS m²	HOONETE SUURIM LUBATUD EHTUSALLINE PIND m²	KRUNDI TÄIS- EHTITUSE %	SUURIM KORRUSE- LISUS	SUURIM HOONE KÕRGUS (m)	SUURIM HOONETE ARV KRUNDIL	KATUSE KALLE	MIL. TULEOHURUS- KLAS	PARIMAS- ARV (mõnjaline)	MAA SIHTOTSTARVE (detaillplaneeringu (ilide kaupa))	MAA SIHTOTSTARVE (katastrilõukuse (ilide kaupa))	PLAANI KRUNDI SIHTOTSTARBE COOPAKAL %
1	11 550,0	1 000,0	-	2	9*	2	20°-45°	tõpps. hoonete ehitus- projektis	10	Üh	Ü	100

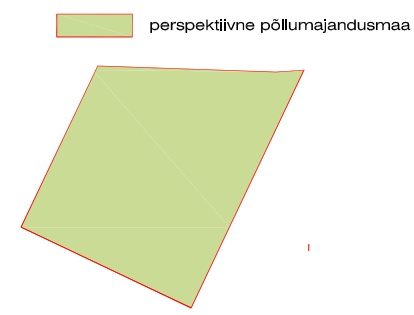
\*Märkus - vt seletuskirja p 4,2

**ANDMED KRUNTIDE MOODUSTAMISEKS**

POS NR	KRUNDI PLAN. SUURUS m²	KRUNDI PLANEERITUD SIHTOTSTARVE (katastrilõukuse ilide kaupa)	MOODUSTATAKSE KINNISTUSTEST	LIIDETAVATE - LAHUTATAVATE OSADE SUURUSED m²	OSADE SENINE SIHTOTSTARVE (katastrilõukuse ilide kaupa)
1	11 550,0	Üh 100	Toominga 65303:004:0284 6,18 ha	- 11 550,0	M



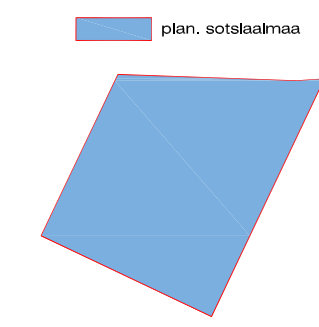
**RAE VALLA ÜLDPLANEERINGU JÄRGNE MAAKASUTUSE JUHTOTSTARVE**



**TINGMÄRGID:**

- Plan ala piir
- Olev kinnistu piir
- Plan kinnistu piir
- Aruvalla-Jägala tee nr 11310 tee 30 m kaitsevöönd
- Kinnismälestise ala (kultusekivi reg nr 18876)
- Plan hoonestusala piir
- Plan freesasfaldi vmt kattega ala
- Plan sissesõit kinnistule
- Pos nr
- Plan hoone
- Plan veekogu, tuletõrje veevõtukoht (tllk)
- Maakonna teemaplaneeringu järgne ajalooline asustusstruktuur
- Plan ja olemasolevate tehnosüsteemide kaitsevööndid
- Plan liitumisklip
- Plan 0.4 kv kaabellintrass

**DETAILPLANEERINGU MAAKASUTUSE SIHTOTSTARBE ETTEPANEK**



1.	2.	3.
4.	5.	6.
7.	8.	9.

1. Krundi pindala
2. Positsiooni number
3. Krundi sihtotstarve
4. Hoone kõrgus
5. Hoone korruste arv
6. Hoonetealune pind
7. Hoonete arv krundil (põhi- ja abihooned)
8. Parkimiskohtade arv õues
9. Parkimiskohtade arv hoones

**MÄRKUSED:**

1. Detailplaneeringu seletuskiri on jooniste lahutamatu lisa.

Märkusekoordinaadid L-EST 97 süsteemis, kõrgused Balti süsteemis  
Piirid seisuga juuni 2017

Address: HARJU MAAKOND RAE VALL URVASTE KÜLA	Objekt: TOOMINGA MÜ TOPO-GEODEETILINE ALUSPLAAN TEHNOVÕRKUDEGA	Töö nr. 17-G209
AMET NIMI ALLKIRI	GEODEESIAKESKUS Pärnu mnt 139 D TALLINN Tel. (0) 6 558455, 51 3423 e-mail: info@geopoint.ee	Kuup. 13.06.2017.a.
Koostas Annelika Sepp	Mõõtkava: 1:500 Kõrvald. kaardi nr. 63.761	Mõõdistamislitsents nr. 542 MA v.a. 19.03.2010.a. mõõdistamislitsents nr. 458 MA v.a. 15.05.1998.a.
Kontrollis Mart Kaim	Leht 1	Leht 1

**RAE VALLAVALITSUS**  
ARUKÜLA TEE 9, JÕRI ALEVIK, 75301, HARJUMAA  
INFO@RAE.EE, 605 6750, REG NR 75026106

ARHITEKT: KADRI RANDOJA

PROJ. NIME: URVASTE KÜLA TOOMINGA KINNISTU JA LÄHIALA DETAILPLANEERING

JOONIS: PÕHIJONIS JA TEHNOVÕRKUDE JOONIS

TÖÖ NR: DP 1702	JOONISE NR: AS-04	MÕÖTKAVA: 1:1000	KUUPÄEV: 06.06.2017
-----------------	-------------------	------------------	---------------------