

# Väljavõte Maa-ameti kaardiserverist

Meegomäe jalgte






X = 6412277, Y = 680238



X = 6411371, Y = 679331


M 1:5330


Kaardiserveris olev info ja sellest tehtud väljavõtted on informatiivsed ning ei ole ametlikud. Väljavõtete kasutamisel peab ära märkima nende päritolu.


- riigimaantee
-  põhimaantee
-  tugimaantee
-  ramp või ühendustee
-  kõrvalmaantee
-  trassiosa


Teenumbrid

Kohalik-, era- ja metsatee

 kohalik tee

 eratee

 metsatee

 Registreeritud KÜ  
Lähiaadress

## Kaart

	põhimaantee; tugimaantee
	kõrvalmaantee (püsikate/kruus)
	muu riigimaantee, ühendustee (püsikate/kruus)
	muu tee (püsikate/kruus)
	põhitänav; jaotustänav
	tänav
	kvartalisisene tänav
	jalgtänav
	pinnastee (muu tee või tänav)
	kergliiklustee
	rada
	ühesuunaline tee
	laiarööpmelise raudtee põhitee
	laiarööpmelise raudtee kõrval- või harutee
	kitsarööpmeline raudtee
	kitsarööpmelise raudtee harutee
	trammittee
	kõistee või suusatõstuk
	viadukt; sild
	raudteeviadukt
	autotunnel
	raudteetunnel
	jalakäijate tunnel
	jalakäijate sild; purre
	ökodukt
	elu- või ühiskondlik hoone
	kõrval- või tootmishoone
	ehitav hoone
	vare
	vundament
	kasvahoone
	katusealune
	muu rajatis
	maa-alune rajatis
	mets
	põõsastik
	haljasala
	põld
	aianduslik maa
	võsastunud põld
	looduslik lage
	rohuma
	liivane ala
	klibune ala
	soo (puistuta / puistuga)
	soovik (puistuta / puistuga)

