







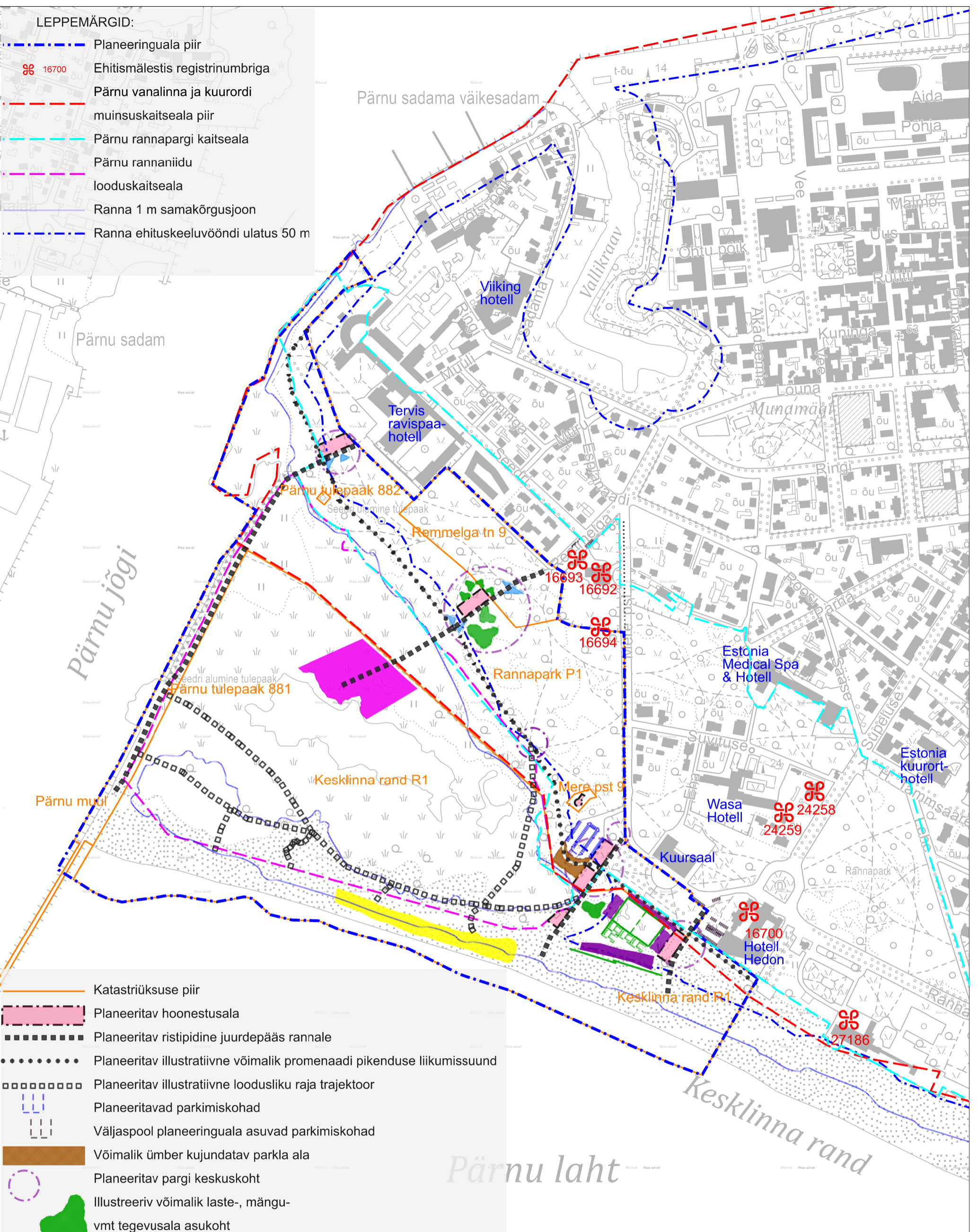


















LEPPEMÄRGID:

-  Planeeringuala piir
-  Ehitismälestis registrinumbriga
-  Pärnu vanalinna ja kuurordi muinsuskaitseala piir
-  Pärnu rannapargi kaitseala
-  Pärnu rannaniidu
-  looduskaitseala
-  Ranna 1 m samakõrgusjoon
-  Ranna ehituskeeluvööndi ulatus 50 m



-  Katastriüksuse piir
-  Planeeritav hoonestusala
-  Planeeritav ristipidine juurdepääs rannale
-  Planeeritav illustratiivne võimalik promenaadi pikenduse liikumissuund
-  Planeeritav illustratiivne loodusliku raja trajektoor
-  Planeeritavad parkimiskohad
-  Väljaspool planeeringuala asuvad parkimiskohad
-  Võimalik ümber kujundatav parkla ala
-  Planeeritav pargi keskuskoht
-  Illustreeriv võimalik laste-, mängu- vmt tegevusala asukoht
-  Illustreeriv võimalik spordiplats/ tuule- või pallipüüdevõrk
-  Illustreeriv võimalik tribüüni, astmestiku vmt asukoht
-  Illustreeriv võimalik Naisteranna ala
-  Planeeritav vaateplatvormi ala
-  Planeeritav illustreeriv võimalik pargiväljaku/ tegevustasku asukoht

* Aluskaardina on kasutatud Maa-ameti põhikaarti (WMS teenus).

OÜ Hendrikson & Ko Raekoja plats 8 Tartu 51004 tel 740 9800 hendrikson@hendrikson.ee	Projektijuht Merlin Kalle Koostaja Merlin Kalle Kuupäev 16.08.2018	Töö koostamisest huvitatud isik Pärnu Linnavalitsus Töö nimetus Pärnu kesklinna laiendamise detailplaneering Joonis Üldine eskiisskeem	Asukoht Pärnu linn
 HENDRIKSON & KO		Töö nr 2829/17 Mõõt 1:5 500 Joonise nr 6	