













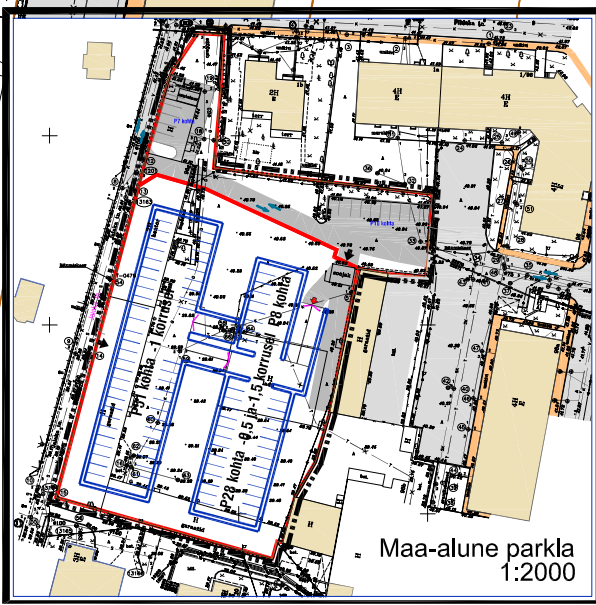


-  Planeeritava ala piir
-  Kinnistute piirid / moodustatava krundi piir
-  Piir krundi K-1 jagamisel (vajadusel)
-  / Jalaka tn 6 Olevad hooned /olev address
-  / P12 kohta Planeeritud elamu-ja ärihooned (ca 80 krt) / parkimiskohad õues kohtade arvuga
-  / P51 kohta Maa-alune parkla kohtade arvuga
-  Maapealsete ja maa-aluste korruste hoonestusala
- EK / Ä,EK** Korterialamu / äripindadega korterialamu
- K-1** /5397m² Krundi tähis / Krundi pindala m²
-  / P89 / P17 Parkimiskohtade arv hoones / õues krundil
-  / Sõidutee / jalgte (olemasolevad)
-  Planeeritud sõidutee / jalgte
-  Plan.madalhaljastus ja muru
-  / Sissepääs krundile autodele (võimalik variant) / sissepääs hoonesse (võimalik variant)
-  Planeeritud puud (asukoht määratakse hoone projektiga)
-  Mänguplats lastele



Männiku tee 96g

KINNISTU DETAILPLANEERING

Tallinna linn Nõmme linnaosa

ESKIIS PÕHIJOONIS

Töö nr. H-183-18
Tellija: OÜ Raunopol Kinnisvara



info@kootplaan.ee
tel-fax:+372 6700 190
Joonis trükitud 17.04.2018