








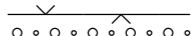
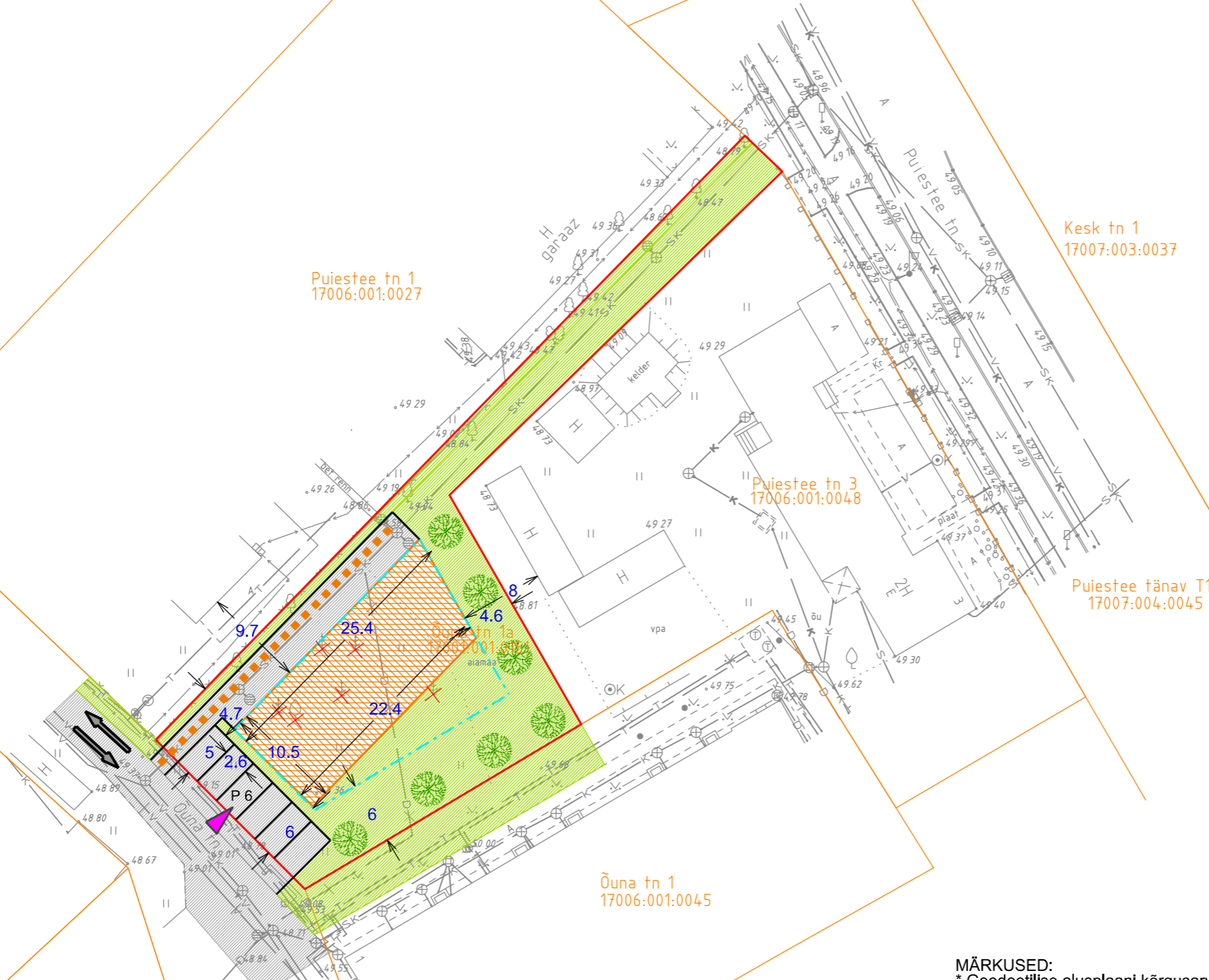




LEPPEMÄRGID:

-  krundi piir
-  planeeritud hoonestusala/
/hoone suurim lubatud ehitisealune pind
hoonestusalas
-  planeeritud võimalik kõvakattega ala
-  P6 planeeritud parkimiskohad / parkimiskohtade arv
-  planeeritud juurdepääs krundile
-  transpordi liikumissuunad
-  jalakäijate liikumisteed
-  likvideeritav objekt
-  planeeritud kõrghaljastus
-  ol.ol piirdead / hekk



MÄRKUSED:

* Geodeetilise alusplaani kõrgusarvud on BK77 kõrgussüsteemis

EHITUSÕIGUSE TABEL						
krundi aadress	krundi suurus (m ²)	hoone otstarve	hoone suurim lubatud ehitisealune pind (m ²)	hoonete suurim lubatud arv krundil	hoone korruselisus	hoone lubatud maksimaalne kõrgus (m)
Õuna tn 1a	1017	- majutushoone	250	1 (põhihoone)	1	5,0



OÜ Raid Invest
Tartu vald Möllatsi küla Käärdi
Tartumaa 60519

Tel:+372 5109000
E-post: karin@raidinvest.ee
www.raidinvest.ee

Töö nimetus

Elva linn
Õuna tn 1a

Huvitatud isik

-
Koostaja
Karin Raid

Kuupäev

26.01.2020

Allkiri

Joonise nimetus

ASENDIPLAAN

Töö nr

-

Möötkava

1:500

Joonise number

-