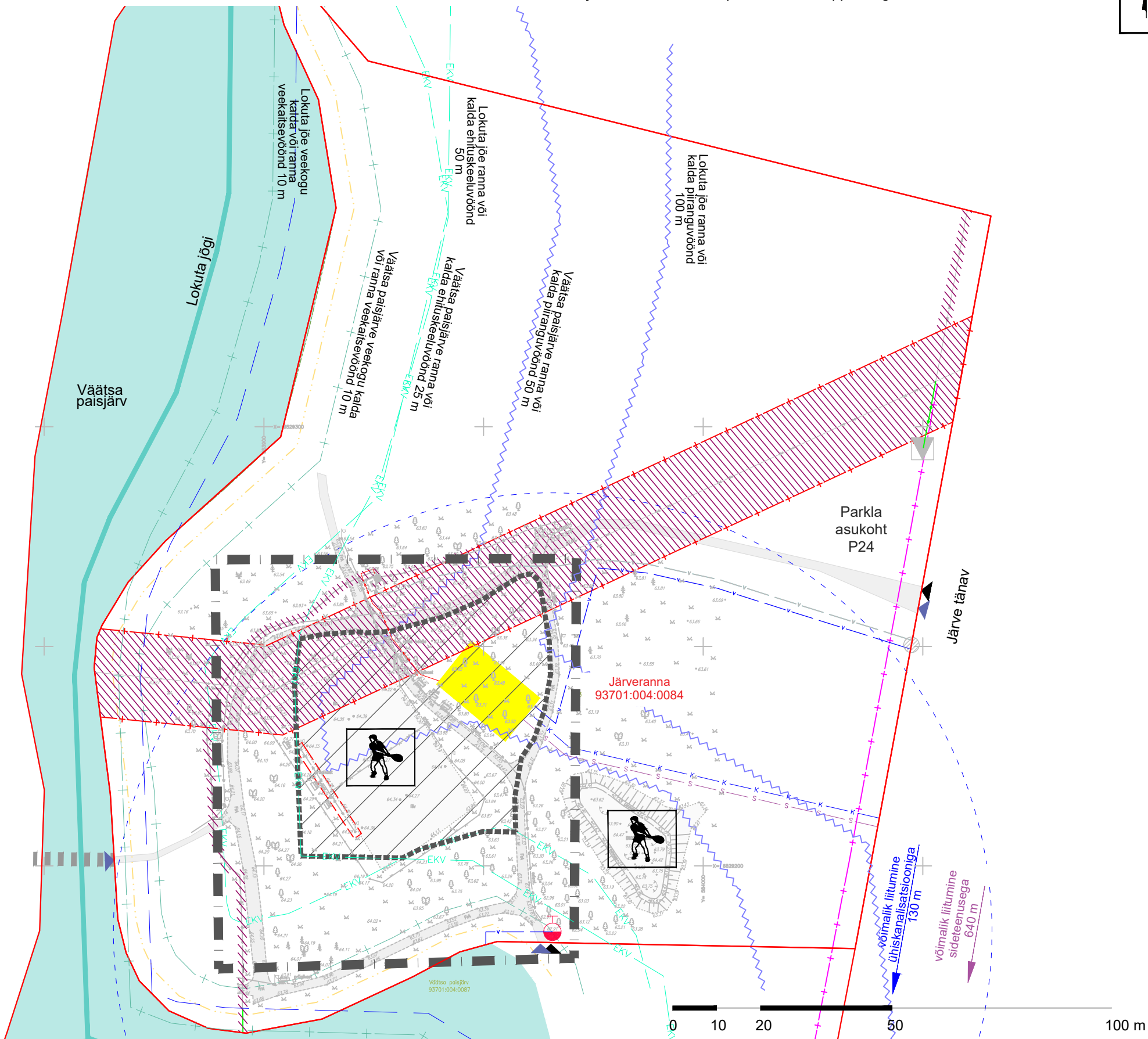


KRUNDI ANDMETE JA EHITUSÕIGUSE TABEL

Maaüksuse aadress (kü tunnus)	Maaüksuse pindala */ planeeringuala pindala (m²)	Krundi kasutamise sihtotstarve**	Hoonete kasutamise otstarve***	Maksimaalne hoonete arv	Maksimaalne hoonete korruselisus	Hoone maksimaalne katuseharja suhteline kõrgus (m)	Tulepüsimisklass
93701:004:0084	31 920/ 7 512	Ühiskondlike ehitiste maa 100%	12659 Muu spordihoone	2	1	8	III


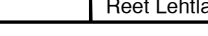
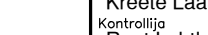
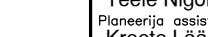
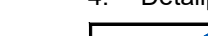
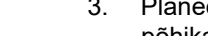
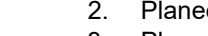
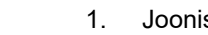
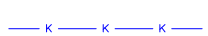
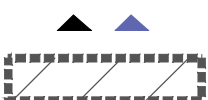
* kinnistusraamatu andmetel. Planeeringuga muudetud krundipiiride korral on toodud planeeringujärgne krundi pindala.

**krundi kasutamise sihtotstarbed on määratud vastavalt Rahandusministeeriumi soovituslikule juhendile "Ruumilise planeerimise leppemärgid 2013".



TINGMÄRGID

	olemasolev krundipiir
	planeeringuala piir
	tänava kaitsevöönd (10 m äärmise sõiduraja välimisest servast)
	õhuliini kaitsevöönd (20 m)
	ranna / kalda piiranguvöönd
	ranna / kalda ehituskeeluvöönd
	veekaitsevöönd
	kallasrada (4 m)
	eesvoolu kaitsevöönd (15 m)
	olemasolev elektriehuliin
	olemasolev elektrimaakaabelliin
	olemasolev veetrass
	olemasolev veevarustuse liitumispunkt
	olemasolev alajaam
	olemasolev liitumiskilp
	olemasolev kõvakattega tee
	olemasolev sild
	olemasolev spordiväljak



mootorsõiduki / kergliikleja juurdepääs krundile

planeeritud hoonestusala

planeeritud hoone võimalik asukoht

planeeritud veetoru

planeeritud reoveekanalisatsioon

planeeritud maakaabelliin



planeeritud tuletorjehüdrant

planeeritud tuletorjehüdrandi raadius (100 m)

planeeritud sevituduiala

perspektiivne sidetrass

perspektiivne sidetrass

perspektiivne sidetrass

perspektiivne sidetrass

perspektiivne sidetrass

perspektiivne sidetrass

perspektiivne sidetrass

perspektiivne sidetrass

perspektiivne sidetrass

perspektiivne sidetrass

perspektiivne sidetrass

perspektiivne sidetrass

perspektiivne sidetrass

perspektiivne sidetrass

perspektiivne sidetrass

perspektiivne sidetrass

perspektiivne sidetrass

perspektiivne sidetrass

perspektiivne sidetrass

perspektiivne sidetrass

perspektiivne sidetrass

Märkused:

- Joonise alusplaanina on kasutatud Kobras AS-i (litsents 762 MA, 03.02.2017) poolt koostatud digitaalset alusplaani mõõtkavas M 1:500 (töö nr 2021-081), mõõdistatud 14.04.2021.
- Planeeringuala piir on loetavuse huvides nihutatud 5 m väljapoole selle tegelikust asukohast.
- Planeeringualast väljaspool asuvad objektid on kajastatud Maa-ameti kaardiserveri ortofotode ja Eesti põhikaardi/baaskaardi rasterjoonise põhjal.
- Detailplaneeringu seletuskiri ja joonised on omavahel lahutamatu seotud planeeringu osad.

KOBRAS
 Kobras AS Riia 35 www.kobras.ee
 tel. 7300 310 Tartu 50410 kobras@kobras.ee
 Maastikuarhitekt-planeerija
 Teele Nigola
 Planeerija assistent
 Kreete Lääne
 Kontrollija
 Reet Lehtla

Töö tellija	TÜRI VALLAVALITSUS				
Töö nimetus	JÄRVERANNA KINNISASJA DETAILPLANEERING				
Joonise nimetus	PÕHIJOOIS				
Kuupäev	Joonis	Jooniseid	Mõõtkava	Töö nr	Formaat
01.11.2021	4	4	1:1000	2021-218	A3