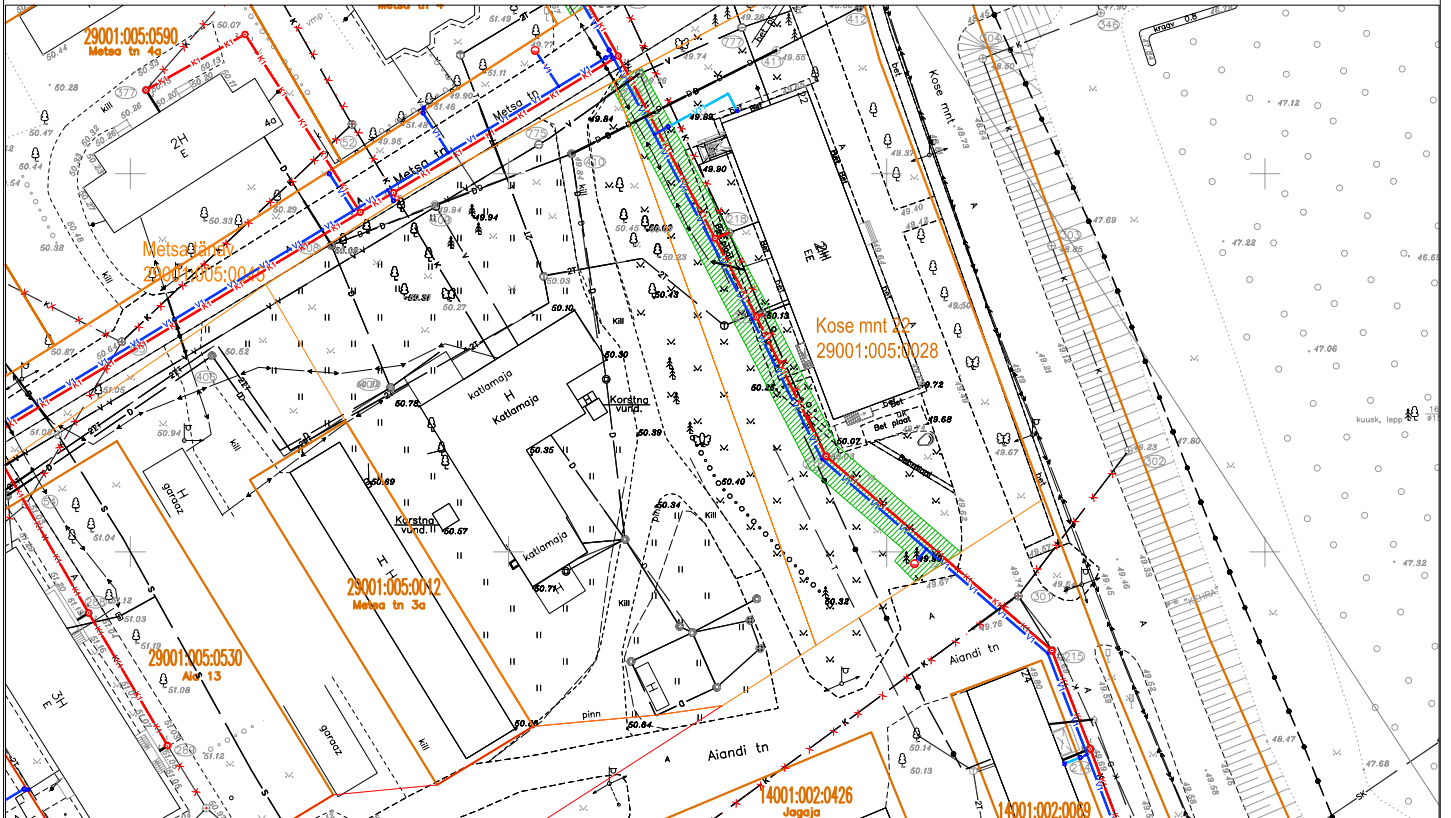







# Kose mnt 22 kinnistu isikliku kasutusõigusega koormamise skeem

M 1:1000



## TEHNOVÕRK, MILLEGA MAAD KOORMATAKSE

-  K1 — Kanalisatsioonitorustik
-  V1 — Veetorustik
-  Kasutusõiguse ala
-  Mõõdistatud maaregistri tunnuse saanud krunt
-  Mõõdistamisel olev krunt

Rajatise tehnilised andmed:

kasutusõiguse ala pindala 385 m<sup>2</sup>

Isikliku kasutusõiguse ala ulatus on 2m äärmise torustiku teljest;

Koostas: Joel Aug